



НОВЫЙ ПРОЕКТ

общество с ограниченной ответственностью

Россия, 344082, г. Ростов-на-Дону,
ул. Тургеневская, 78 "а",
3 этаж, офис 301-304,
тел. +7(863) 285-00-86

ОГРН 1136195006782, ИНН 6167122328
КПП 616701001, р/с 40702810400210002778
в филиале Банка ГПБ (АО) г. Ростов-на-Дону
к/с 30101810700000000968, БИК 046015968

СРО-П-170-16032012

Заказчик:

**«Управления капитального строительства и
ЖКХ Администрации Азовского района».**

Наименование: Документация по планировке
территории для размещения линейного объекта:
«Строительство подъездной автодороги к
дошкольной образовательной организации в
с. Головатовка Азовского района на 80 мест».

Проект межевания территории.
Материалы по обоснованию.

09/04-2019-ПМ2

Том 4

г. Ростов-на-Дону
2019 г.



НОВЫЙ ПРОЕКТ

общество с ограниченной ответственностью

Россия, 344082, г. Ростов-на-Дону,
ул. Тургеневская, 78 "а",
3 этаж, офис 301-304,
тел. +7(863) 285-00-86

ОГРН 1136195006782, ИНН 6167122328
КПП 616701001, р/с 40702810400210002778
в филиале Банка ГПБ (АО) г. Ростов-на-Дону
к/с 30101810700000000968, БИК 046015968

СРО-П-170-16032012

Заказчик:

**«Управления капитального строительства и
ЖКХ Администрации Азовского района».**

Наименование: Документация по планировке
территории для размещения линейного объекта:
«Строительство подъездной автодороги к
дошкольной образовательной организации в
с. Головатовка Азовского района на 80 мест».

Проект межевания территории.
Материалы по обоснованию.

09/04-2019-ПМ2

Том 4

Директор

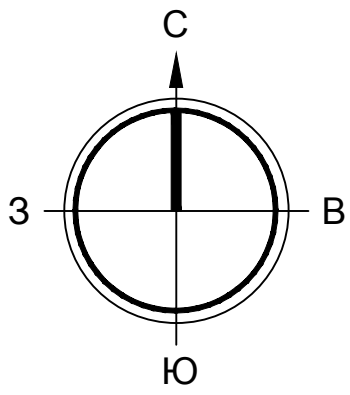
С.В. Полевода

**Главный инженер
проекта**





Г.Н. Рудометкин

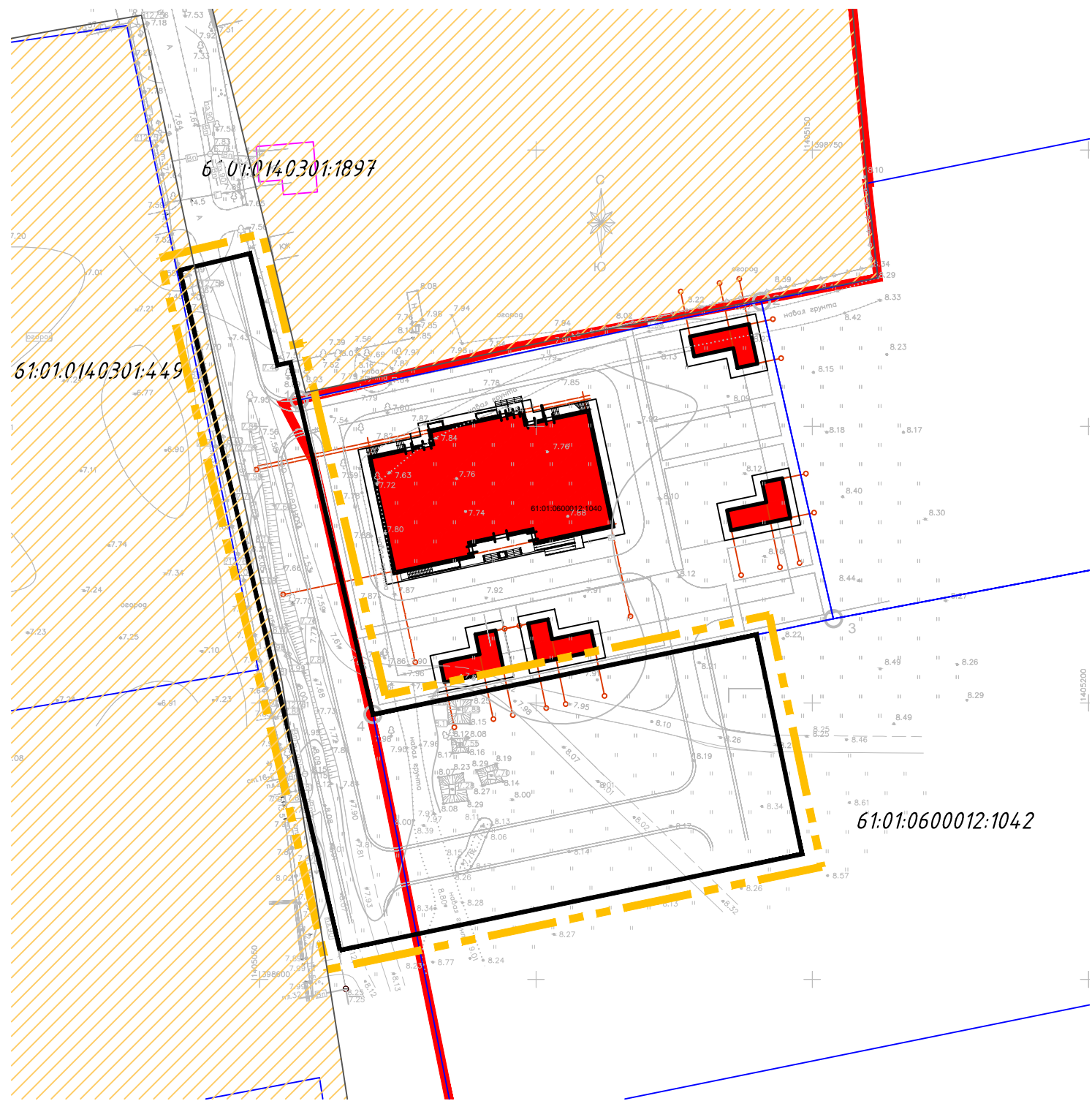
г. Ростов-на-Дону
2019 г.

с. Головатовка, Азовского района Ростовской области





УСЛОВНЫЕ ОБОЗНАЧЕНИЯ

-  Граница населенного пункта
-  Граница подготовки проекта планировки территории
-  Граница полосы постоянного отвода
- 61:08:0020103:318 Кадастровый номер земельного участка
- 61:08:0030205:448 Кадастровый номер здания, сооружения, объекта незавершенного строительства
-  Ж-1 - зона жилой застройки



Инв.№ подл. Подпись и дата. Взам.инв.№

						09/04-2019-ПМ2			
						Документация по планировке и межеванию территории для размещения линейного объекта «Строительство подъездной автодороги к дошкольной образовательной организации в с. Головатовка Азовского района на 80 мест».			
Изм.	Кол.уч	Лист	№док	Подп.	Дата	Проект межевания территории. Материалы по обоснованию	Стадия	Лист	Листов
Разработал	Скоблицкий				06.19		ПМ	1	1
ГИП	Рудометкин				06.19				
						Границы существующих земельных участков и объекты капитального строительства. Границы зон с особыми условиями использования территорий, особо охраняемых природных территорий, территорий объектов культурного наследия, территорий, подверженных риску чрезвычайных ситуаций. М 1:1000			
						ООО "НОВЫЙ ПРОЕКТ"			